

Od Filip Borowski
Dział Dokumentacji Energetycznej
RD w Kaliszu

Do Projektowanie Kosztorysowanie
Nadzór – Branża Drogorowa
Zbigniew Lorent
Ul. Częstowchowska 21A/36
62-800 Kalisz

T 62 50-02-432

Znak EOP-41MMD-000676-2016

Kalisz, 13 wrzesień 2016r.

Dot. Uzgodnienia kolizyjnego.

RD w Kaliszu informuje, iż przedłożony projekt remontu nawierzchni bitumicznej na osiedlu mieszkaniowym Dobrzec w Kaliszu na odcinku od TESCO do skrzyżowania z Al. Wojska Polskiego dz. nr. 67, 96 oraz na odcinku od ul. Hanki Sawickiej do końca bloków 11 i 13 dz. nr. 78, 38/1, 40 uznajemy za uzgodnione.

1. Kolizje w miejscu skrzyżowania i zbliżenia projektowanego remontu nawierzchni z istniejącymi elementami sieci elektroenergetycznej należy rozwiązać zgodnie z obowiązującymi Polskimi Normami oraz normami SEP.
2. Nie naruszać istniejących elementów sieci elektroenergetycznej m.in. kabli, przepustów, uzziemień itp. prace w pobliżu tych elementów prowadzić z zachowaniem szczególnej ostrożności, w pobliżu kabli zaleca się wykonywanie przekopów próbnych, dodatkowo zaleca się także zabezpieczenie elementów sieci elektroenergetycznej przed kradzieżą lub uszkodzeniem w trakcie prowadzenia prac (np. wykopów). Uzgodnienie dotyczy także prac w pobliżu linii napowietrznych.
3. Nieosłonięte kable biegnące pod projektowaną nawierzchnią należy osłonić dwupołkowymi rurami osłonowymi, osobnymi dla kabli o różnym napięciu, w sposób umożliwiający wymianę kabla w rurze osłonowej, bez konieczności rozbierania nawierzchni.
4. W przypadku zbliżeń i/lub kolizji istniejących kabli z projektowanym krawężnikiem, należy odkopać istniejące kable, wykonując szerszy wykop i bez cięcia przewodów przesunąć kolidujące odcinki poza obszar kolizyjny. Przesunięcie wykonać po wyłączeniu kabli z pod napięcia. Po wykonaniu prac wykonać powykonawczą inwentaryzację geodezyjną, którą należy dostarczyć do RD w Kaliszu (także w formie cyfrowej).
5. W przypadku zmiany rzędnych terenu na ulicy, należy zachować normatywne odległości nawierzchni od istniejących linii kablowych przebiegających pod projektowaną nawierzchnią.
6. W przedmiotowym obszarze mogą znajdować się sieci elektroenergetyczne niebędące na majątku i w eksploatacji Energa-Operator SA Oddział w Kaliszu np. sieć oświetleniowa spółki OUI D Sp. z o.o. i w związku z tym projekt remontu, należy dodatkowo uzgodnić z właścicielami tych urządzeń.
7. Nie wyklucza się istnienia innych elementów sieci, niż widoczne na planie. Ewentualne dodatkowe kolizje z urządzeniami elektroenergetycznymi należy zgłaszać w RD w celu uzgodnienia szczegółów i sposobu ich usunięcia.
8. Powyższe punkty dotyczą także prac w pobliżu elementów sieci elektroenergetycznej niewidocznych na mapie.
9. Całość prac wykonać kosztem i staraniem Inwestora, a roboty ulegające zakryciu, należy zgłosić w RD w Kaliszu, do odbioru przed zasypaniem.
10. Integralnym załącznikiem do niniejszego pisma są mapy w skali 1: 500.

W przypadku braku możliwości spełnienia ww. wymagań lub wystąpienia innych kolizji, Inwestor planowanej inwestycji winien wystąpić do Energa-Operator SA Oddział w Kaliszu o ustalenie warunków przebudowy sieci elektroenergetycznej na odcinku, na którym koliduje z nią projektowany obiekt. Inwestor winien liczyć się z poniesieniem kosztów przebudowy istniejących elementów sieci elektroenergetycznej, z którymi kolidowałaby planowana przez niego inwestycja.

k/o:

1. a/a

Kierownik
Działu Dokumentacji Energetycznej
Marek Tomczak

Sąd Rejonowy Gdańsk-Północ
VII Wydział Gospodarczy KRS
KRS 0000033455

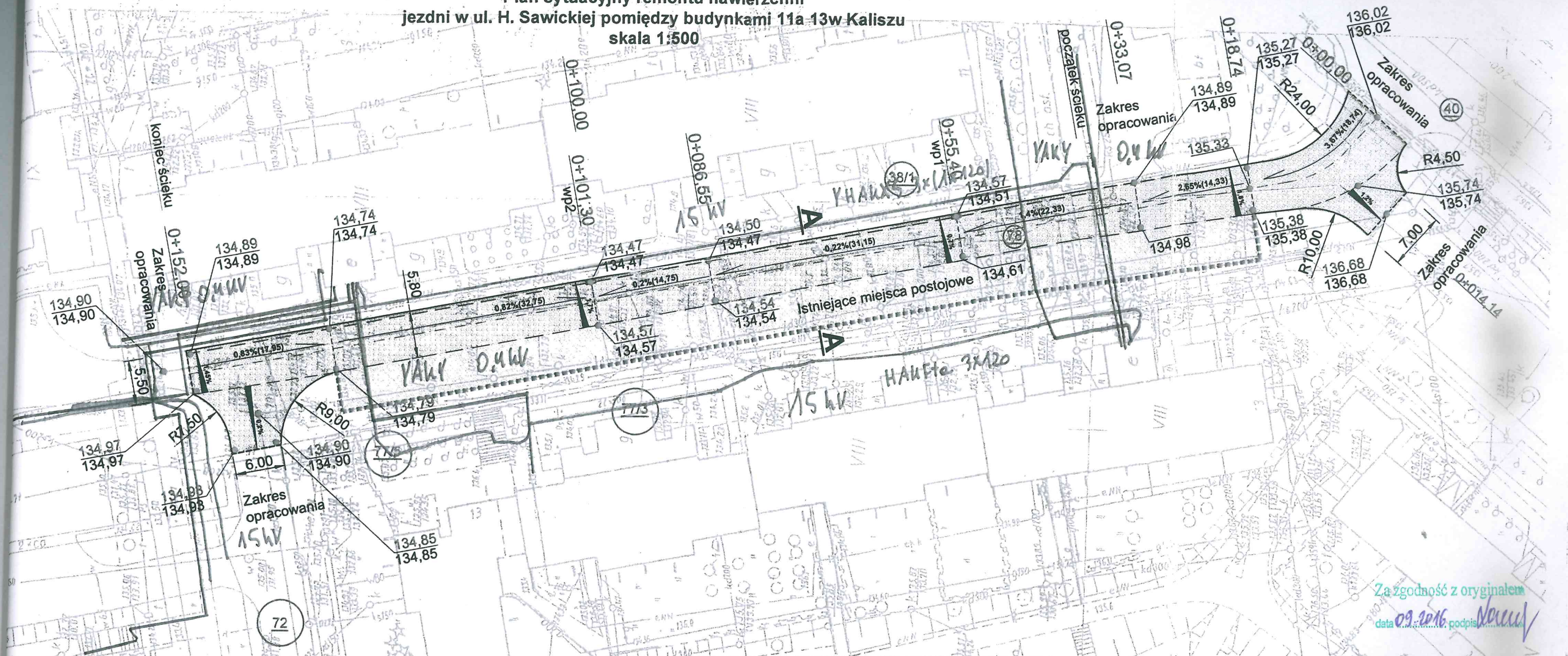
nr konta: 38 1240 6292 1111 0010 3649 0117
Kapitał zakładowy/wpłacony 1 356 110 400 zł



Za zgodność z oryginałem

data 09.09.2016 podpis [signature]

Plan sytuacyjny remontu nawierzchni
jezdni w ul. H. Sawickiej pomiędzy budynkami 11a-13w Kaliszu
skala 1:500







Za zgodność z oryginałem
data 09.2016 podpis [signature]

Energa

operator
ENERGA-OPERATOR SA
Oddział w Kaliszu
Rejon Dystrybucji w Kaliszu
Al. Wojska Polskiego 35
62-800 Kalisz
T +48 62 500 22 10
F +48 62 500 22 11
KRS 000033455
NIP 583-000-11-90
Regon 190275904-00043

LEGENDA

-  Projektowana nawierzchnia jezdni
- beton asfaltowy
-  Nawierzchnia istniejącego parkingu - beton
asfaltowy
-  Projektowany ściek przykrawężnikowy
szer. 0,40m z kostki betonowej gr. 8cm
-  wp1, wp2 Istniejące wpusty kanalizacji deszczowej
- 000,00 Rzędne projektowane
- 000,00 Rzędne istniejące

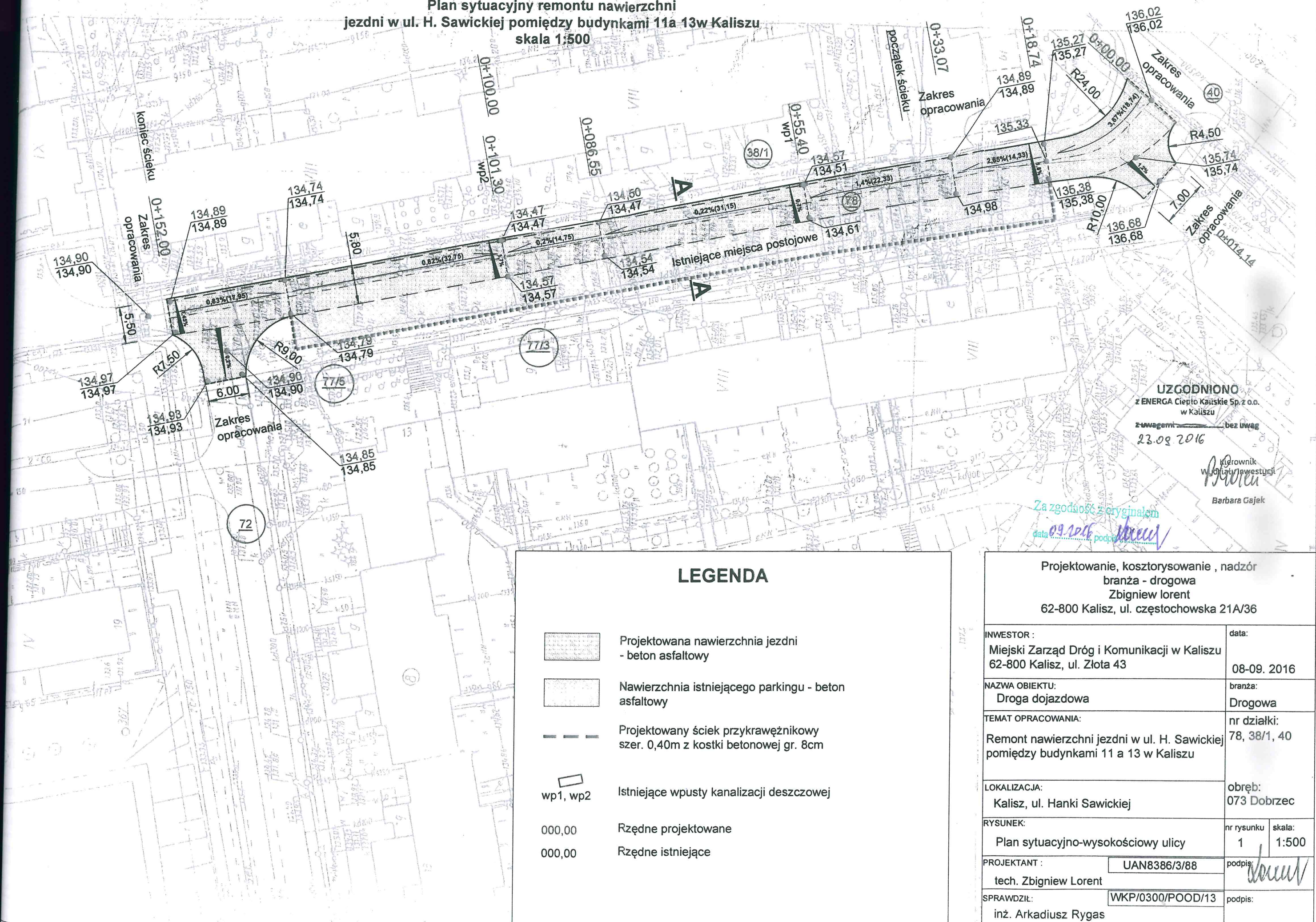
Projektowanie, kosztorysowanie, nadzór
branża - drogowa
Zbigniew Lorent
62-800 Kalisz, ul. częstochowska 21A/36

INWESTOR:	Miejski Zarząd Dróg i Komunikacji w Kaliszu 62-800 Kalisz, ul. Złota 43	data:	08-09. 2016
NAZWA OBIEKTU:	Droga dojazdowa	branża:	Drogowa
TEMAT OPRACOWANIA:	Remont nawierzchni jezdni w ul. H. Sawickiej pomiędzy budynkami 11 a 13 w Kaliszu	nr działki:	78, 38/1, 40
LOKALIZACJA:	Kalisz, ul. Hanki Sawickiej	obręb:	073 Dobrzec
RYSUNEK:	Plan sytuacyjno-wysokościowy ulicy	nr rysunku	1
PROJEKTANT:	UAN8386/3/88 tech. Zbigniew Lorent	skala:	1:500
SPRAWDZIŁ:	WKP/0300/POOD/13 inż. Arkadiusz Rygas	podpis:	[signature]

godne pisan EOP-41MD-000676-2016

Filip [signature]

Plan sytuacyjny remontu nawierzchni
jezdni w ul. H. Sawickiej pomiędzy budynkami 11a-13w Kaliszu
skala 1:500



PRZEDSIĘBIORSTWO WODOCIĄGÓW I KANALIZACJI SPÓŁKA Z O.O. W KALISZU

TT-420/II/33/2016

Kalisz, dn. 20.09.2016r.

Zbigniew Lorent
ul. Częstochowska 21a/36
62-800 Kalisz

Dotyczy: remontu dwóch odcinków istniejącej nawierzchni bitumicznej dróg osiedlowych na osiedlu mieszkaniowym „Dobrzec” w Kaliszu.

Niniejszym przesyłamy uzgodniony plan sytuacyjny remontu dwóch odcinków drogi osiedlowej na osiedlu mieszkaniowym „Dobrzec” dz. nr 67, 96, 78, 38/1, 40, z zachowaniem n/w uwag:

- skrzynki od zasuw oraz wpusty i włazy kanalizacyjne należy dostosować do poziomu projektowanej nawierzchni na koszt inwestora,
- przy montażu krawężników nie zabudowywać istniejących włączów studni kanalizacyjnych oraz skrzynek od zasuw,

Wystawienie protokołu odbioru robót przez PWiK Sp. z o.o. po zakończeniu robót drogowych wymaga dostarczenia n/w dokumentów:

- protokołów zagęszczenia gruntu wokół przebudowywanych urządzeń (studnie, wpusty, skrzynki od zasuw).

Jednocześnie informujemy, że na odcinek drogi osiedlowej pomiędzy budynkami mieszkalnymi wielorodzinnymi przy ul. H. Sawickiej 11 i 13 zostały wydane warunki techniczne pismem TT-420/024-3/2016 z dnia 22.02.2016 r. O rozpoczęciu prac drogowych należy zawiadomić pisemnie PWiK Sp. z o.o. Prace w rejonie istniejących urządzeń wod-kan prowadzić pod nadzorem PWiK i sukcesywnie zgłaszać do odbioru.

Kierownik
Działu Technicznego

mgr inż. Małgorzata Lisiecka

CZŁONEK ZARZĄDU

Anna Chmura

Za zgodność z oryginałem

data 09.10.16 podpis [podpis]

Sz. P.
Zbigniew Lorent
ul. Częstochowska 21a/36
62-800 Kalisz

**Dotyczy: Projektu remontu nawierzchni drogi osiedlowej
pomiędzy budynkami H. Sawickiej 11 a
H. Sawickiej 13 (dz. 78, 38/1 i 40 obr. 073).**

Uzgadnia się z następującymi uwagami:

1. Przy zmianie rzędnej terenu należy dostosować rzędne istniejących struktur do nowych rzędnych wysokościowych. Zagłębienie, przykrycie rur powinno wynosić min. 0.6m.
2. Prace w pobliżu sieci MMP /mniej niż 2m/ należy prowadzić ze szczególną ostrożnością z wykluczeniem użycia sprzętu mechanicznego przy nadzorze przedstawiciela MMP.
3. W miejscach kolidujących z budową linii i urządzenia teletechniczne należy zabezpieczyć zgodnie z normami.
4. W przypadku uszkodzenia sieci telekomunikacyjnej Multimedia Polska S.A. wykonawca zobowiązany jest niezwłocznie powiadomić o tym fakcie przedstawiciela działu eksploatacji Multimedia Polska S.A.
5. Koszt wszelkich robót i napraw uszkodzeń powstałych w wyniku prowadzonych prac ponosi Wykonawca/Inwestor.

Za zgodność z oryginałem

data 09.09.2016 podpis [podpis]

6. Multimedia Polska S.A. zastrzega sobie możliwość dochodzenia roszczeń z tytułu strat w ruchu telekomunikacyjnym powstałych w wyniku uszkodzenia sieci Multimedia Polska S.A.
7. Termin wykonania prac na czynnych urządzeniach sieci MMP należy uzgodnić /z 7-dniowym wyprzedzeniem/ z koordynatorem Działu Eksploatacji al. Wojska Polskiego 53a, 62-800 Kalisz p. Pawłem Łuczakiem tel. 691767215.

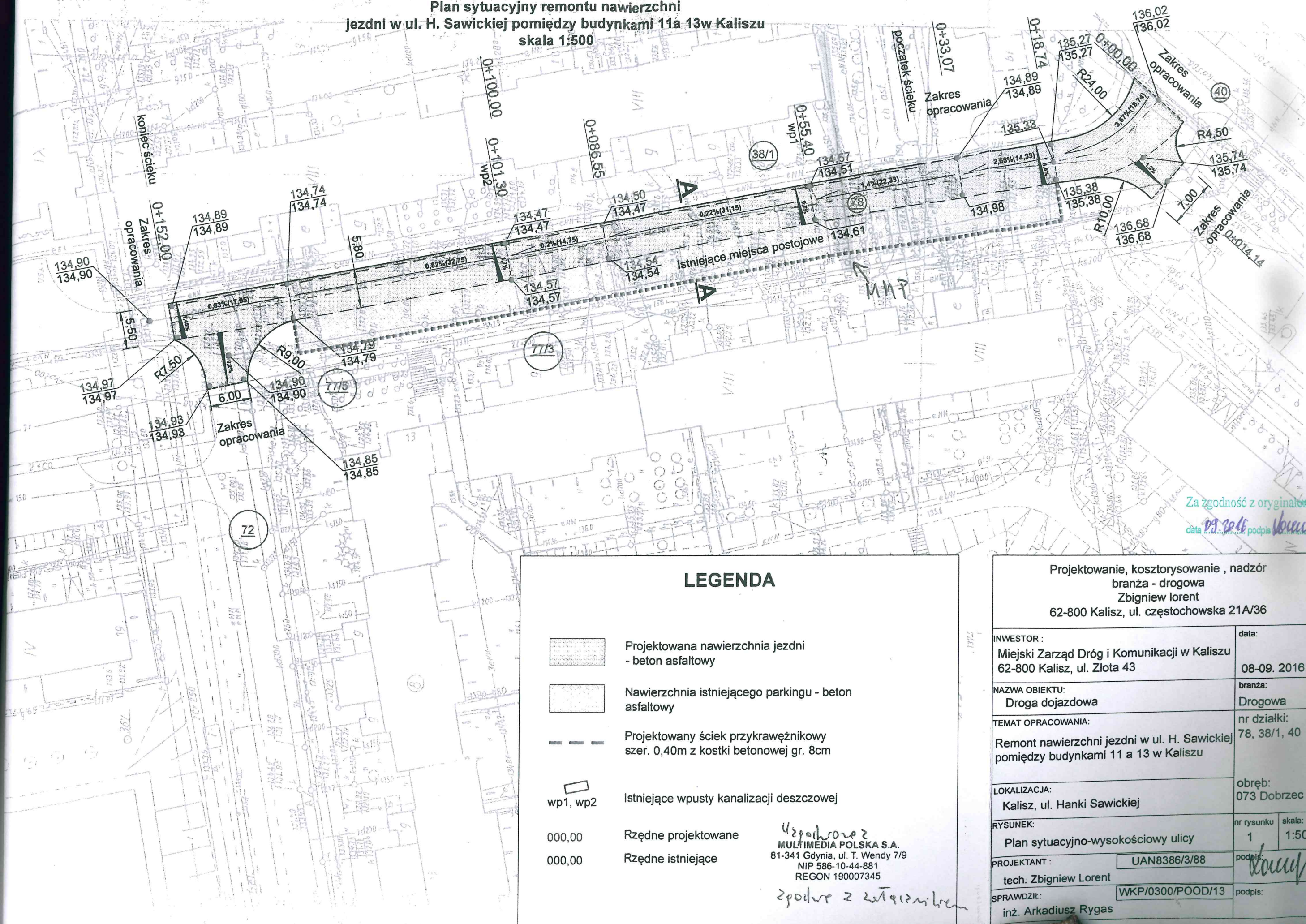
Z poważaniem

MULTIMEDIA POLSKA S. A.
Pełnomocnik ds. Ewidencji Sieci
Tomasz Czapliński

Za zgodność z oryginałem

data 09.2016 podpis [podpis]

Plan sytuacyjny remontu nawierzchni
jezdni w ul. H. Sawickiej pomiędzy budynkami 11a 13w Kaliszu
skala 1:500



LEGENDA

- Projektowana nawierzchnia jezdni
- beton asfaltowy
- Nawierzchnia istniejącego parkingu - beton
asfaltowy
- Projektowany ściek przykrawężnikowy
szer. 0,40m z kostki betonowej gr. 8cm
- Istniejące wpusty kanalizacji deszczowej
wp1, wp2
- 000,00 Rzędne projektowane
- 000,00 Rzędne istniejące

Uspokojenie z
MULTIMEDIA POLSKA S.A.
81-341 Gdynia, ul. T. Wendy 7/9
NIP 586-10-44-881
REGON 190007345

zgodnie z załącznikiem

Za zgodność z oryginałem

data 09.09.2016 podpis [signature]

Projektowanie, kosztorysowanie, nadzór
branża - drogowa
Zbigniew Lorent
62-800 Kalisz, ul. częstochowska 21A/36

INWESTOR :	Miejski Zarząd Dróg i Komunikacji w Kaliszu 62-800 Kalisz, ul. Złota 43	data:	08-09. 2016
NAZWA OBIEKTU:	Droga dojazdowa	branża:	Drogowa
TEMAT OPRACOWANIA:	Remont nawierzchni jezdni w ul. H. Sawickiej pomiędzy budynkami 11 a 13 w Kaliszu	nr działki:	78, 38/1, 40
LOKALIZACJA:	Kalisz, ul. Hanki Sawickiej	obręb:	073 Dobrzec
RYSUNEK:	Plan sytuacyjno-wysokościowy ulicy	nr rysunku	1
PROJEKTANT :	UAN8386/3/88	skala:	1:500
tech. Zbigniew Lorent		podpis:	[signature]
SPRAWDZIŁ:	WKP/0300/POOD/13	podpis:	[signature]
inż. Arkadiusz Rygas			