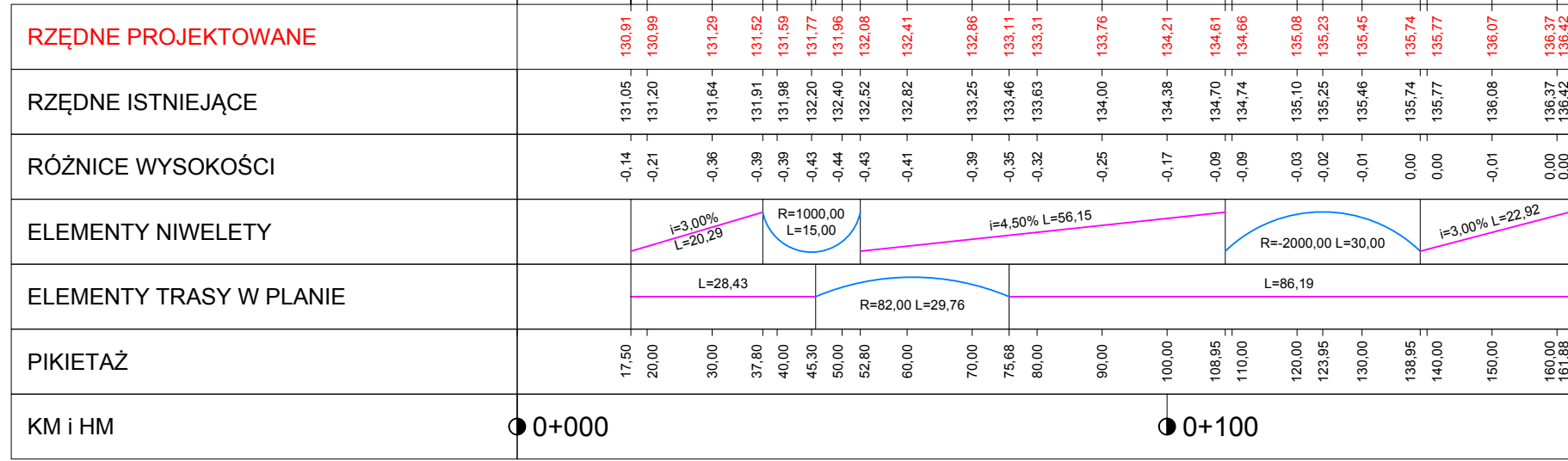


ul. Podmiejska
oś nr 1

Legenda
- proj. niweleta
- istn. teren

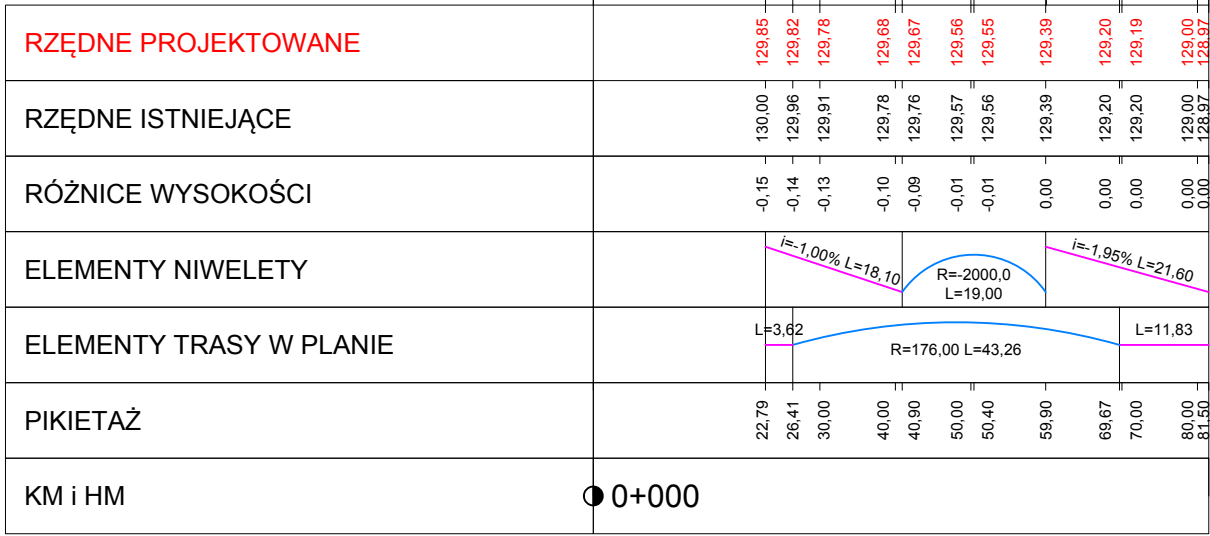
Poziom porównawczy = 126,00m



ul. Prymasa Stefana
Wyszyńskiego
oś nr 2

Legenda
- proj. niweleta
- istn. teren

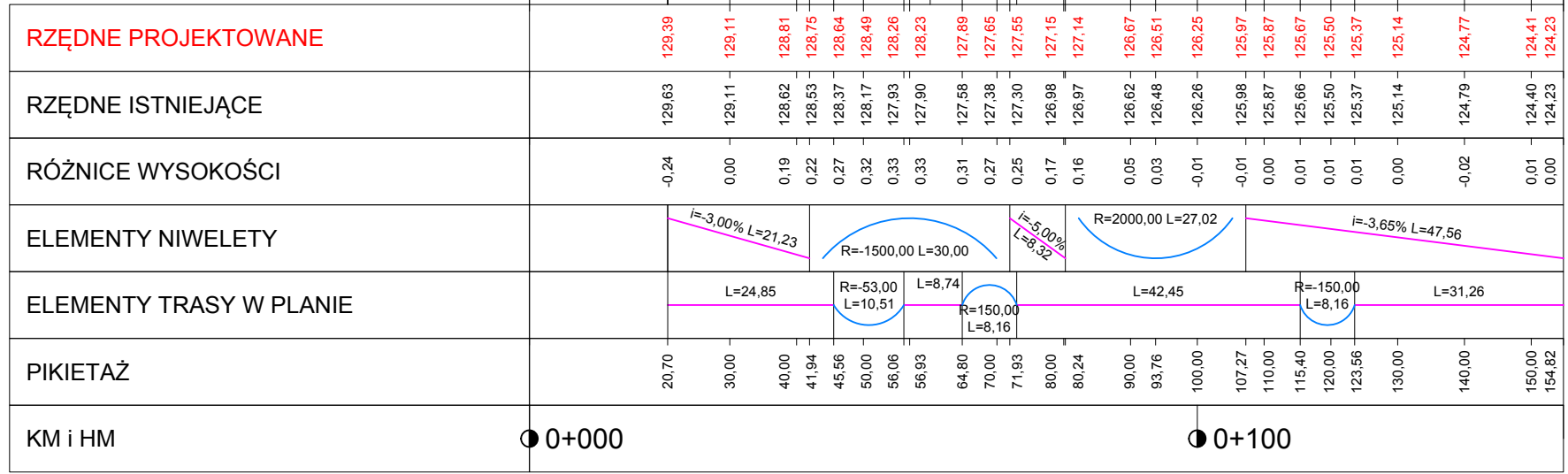
Poziom porównawczy = 126,00m

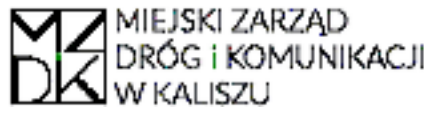



ul. Podmiejska
oś nr 3

Legenda
- proj. niweleta
- istn. teren

Poziom porównawczy = 120,00m



Inwestor		Jednostka projektowa		
				
Zadanie		„Budowa ronda na skrzyżowaniu ul. Podmiejskiej z ul. Prymasa Stefana Wyszyńskiego (dawniej ul. H. Sawickiej) w Kaliszu”		
Rysunek		Przekroje podłużne		
Projektant branży drogowej	mgr inż. Maciej NOWAK	WKP/0089/POOD/08 uprawnienia budowlane do projektowania bez ograniczeń w specjalności drogowej	Podpis	
Sprawdzający branży drogowej	mgr inż. Tomasz WITCZAK	WKP/0095/POOD/12 uprawnienia budowlane do projektowania bez ograniczeń w specjalności drogowej	Podpis	
Stadium	Branża	Skala	Data	Nr rysunku
Projekt budowlany	DROGOWA	1:100/1000	11.2019	3.D