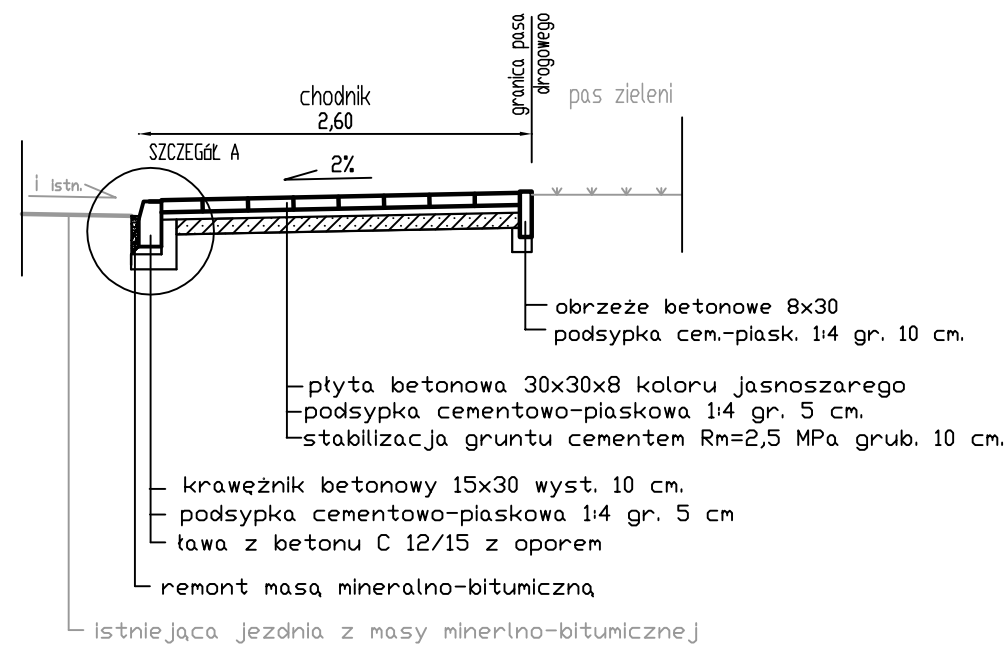
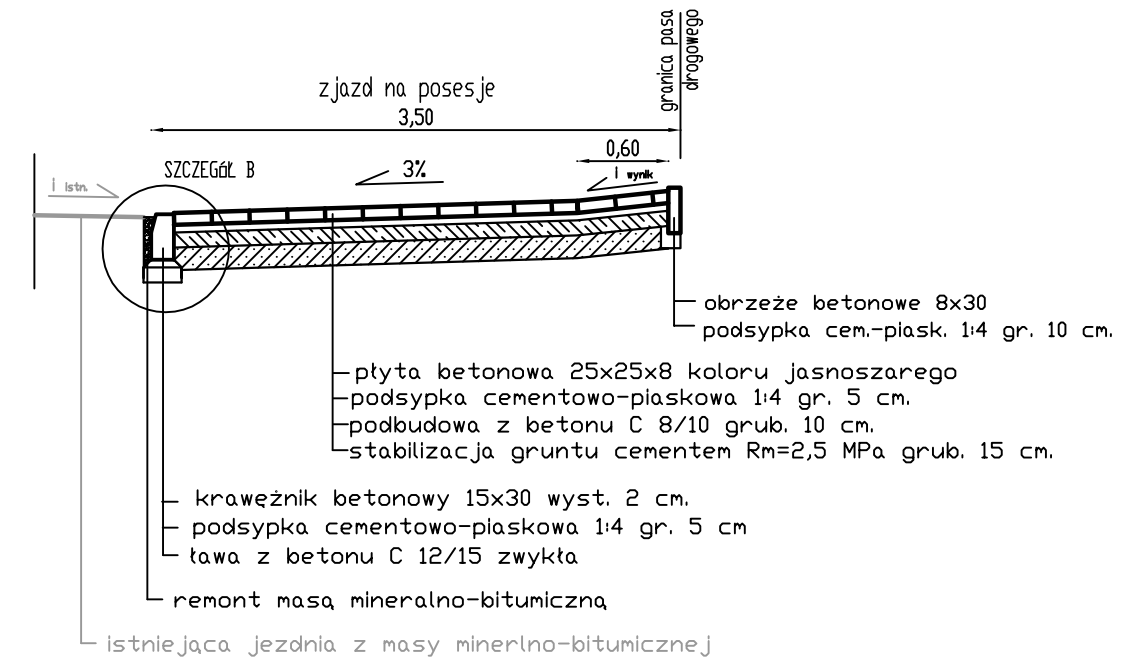


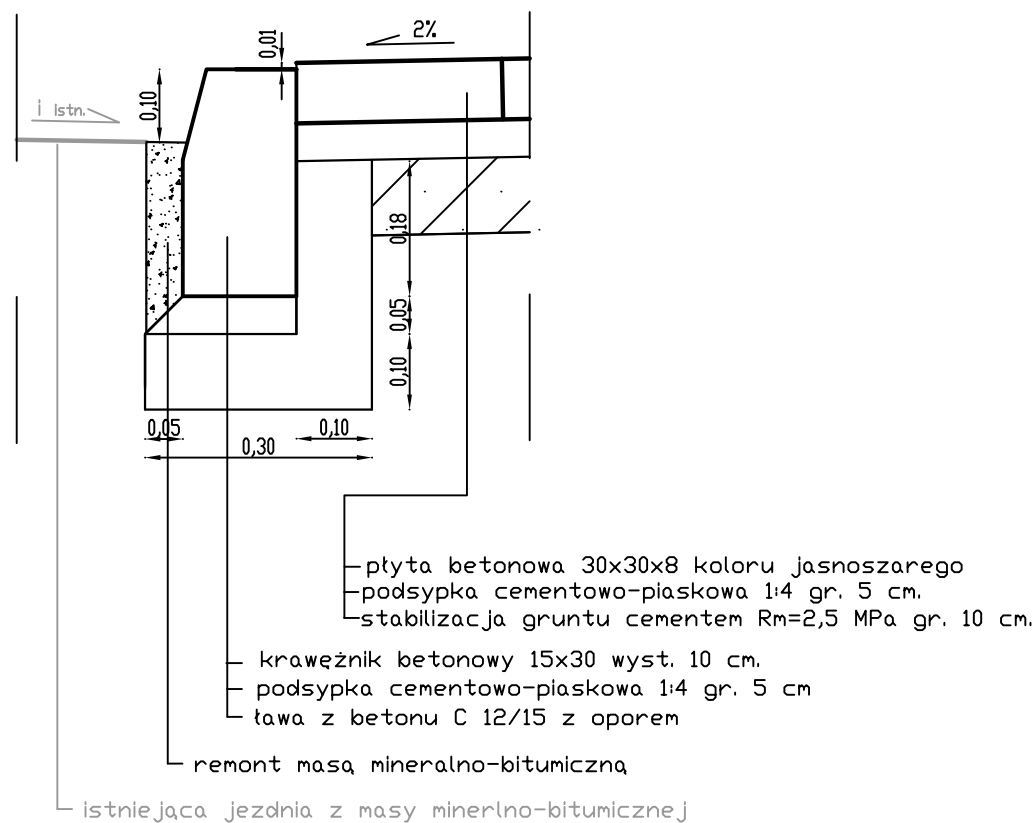
PRZEKRÓJ KONSTRUKCYJNY A - A



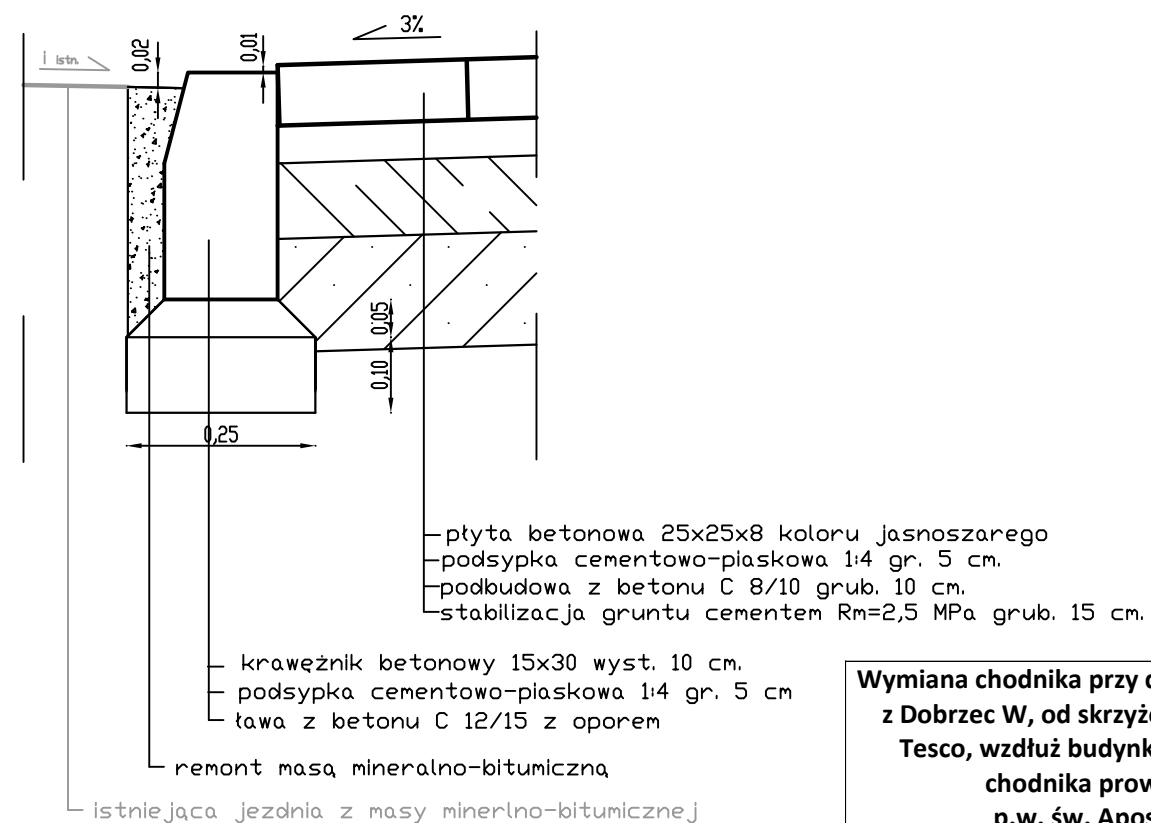
PRZEKRÓJ KONSTRUKCYJNY B - B



SZCZEGÓŁ A



SZCZEGÓŁ B



Wymiana chodnika przy drodze łączącej osiedle Dobrzec P z Dobrzec W, od skrzyżowania na wysokości pawilonu Tesco, wzdłuż budynku al. Wojska Polskiego 36, do chodnika prowadzącego do Kościoła p.w. św. Apostołów Piotra i Pawła.

Przekroje konstrukcyjne A-A i B-B i szczegóły A i B

Adres: Kalisz, rejon posesji al. Wojska Polskiego 36 Rys. nr 2

Inwestor: Miejski Zarząd Dróg i Komunikacji Skala:
ul. Złota 43, 62-800 Kalisz 1:50 i 1:10

Projektował: inż. Karol Galant
upr. specj. drogowej nr WKP/0315/ZOOD/11

Sprawił: mgr inż. Jan Tomankiewicz
upr. specj. drogowej nr BN-10.9/78/81

luty 2019