ul. Pokrzywnicka
0+806.0

Materiał(y) w pikiecie 0+806.00

Nazwa materiału	Powierzchnia	Objętość	Objętość narastająco
WYKOP LEWY	0.03	0.85	17.75
WYKOP PRAWY	0.00	0.04	1.04
NASYP LEWY	8.84	558.63	5225.63
NASYP PRAWY	0.03	0.84	251.94
ODHUMUSOWANIE	2.20	124.45	1413.87

Materiał(y) w pikiecie 0+806.00

Nazwa materiału	Powierzchnia	Objętość	Objętość narastająco
FREZOWANIE	0.50	30.73	179.09
WYRÓWNANIE	0.00	0.00	46.72

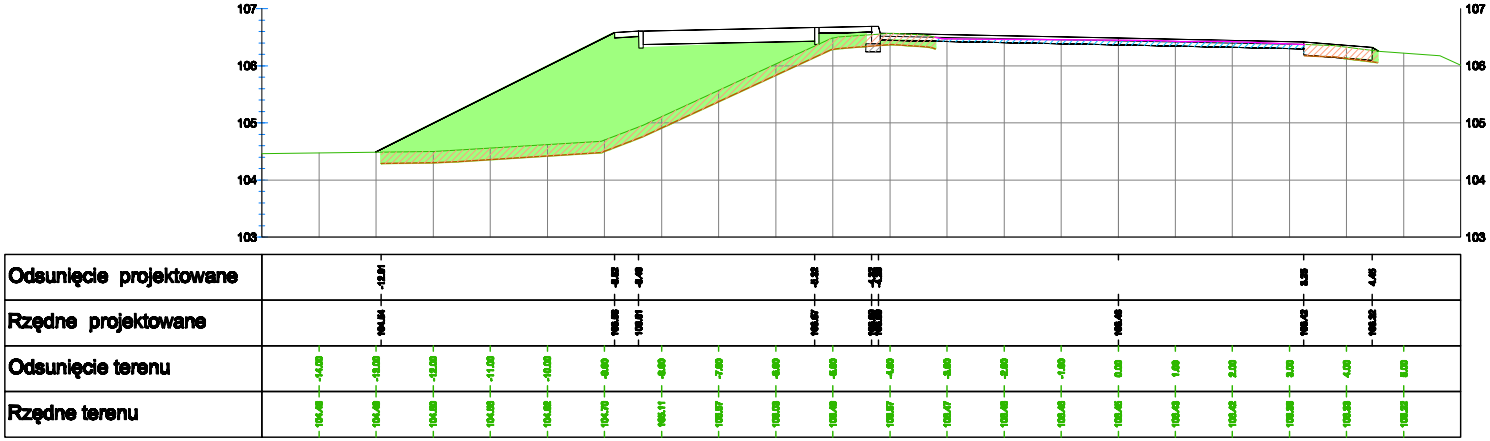
107
106
105
104
103
Odsunięcie projektowane
Rzędne projektowane
Odsunięcie terenu
Rzędne terenu

ul. Pokrzywnicka
0+850.0

Materiał(y) w pikiecie 0+850.00

Nazwa materiału	Powierzchnia	Objętość	Objętość narastająco
WYKOP LEWY	0.00	0.55	18.30
WYKOP PRAWY	0.00	0.03	1.07
NASYP LEWY	11.56	448.83	5674.46
NASYP PRAWY	0.01	0.88	252.82
ODHUMUSOWANIE	2.00	92.33	1506.20

Materiał(y) w pikiecie 0+850.00

Nazwa materiału	Powierzchnia	Objętość	Objętość narastająco
FREZOWANIE	0.00	10.90	189.98
WYRÓWNANIE	0.33	7.29	54.01

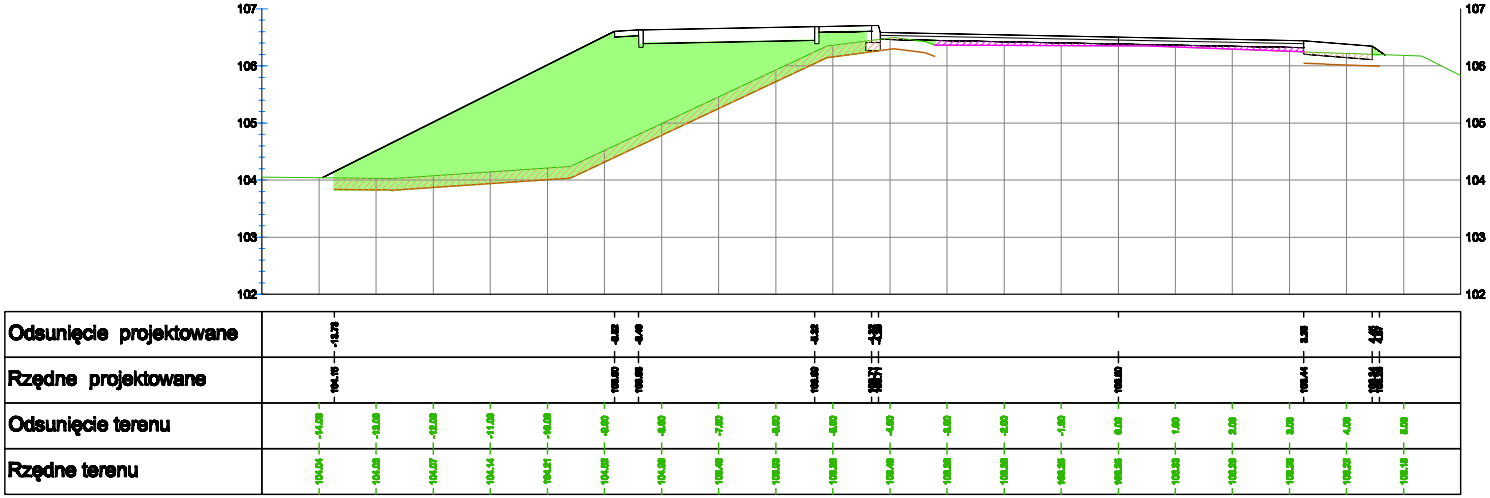
107
106
105
104
103
102
Odsunięcie projektowane
Rzędne projektowane
Odsunięcie terenu
Rzędne terenu

ul. Pokrzywnicka
0+913.0

Materiał(y) w pikiecie 0+913.00

Nazwa materiału	Powierzchnia	Objętość	Objętość narastająco
WYKOP LEWY	0.00	0.00	18.30
WYKOP PRAWY	0.00	0.00	1.07
NASYP LEWY	5.81	547.16	6221.62
NASYP PRAWY	0.03	1.21	254.04
ODHUMUSOWANIE	0.04	64.35	1570.55

Materiał(y) w pikiecie 0+913.00

Nazwa materiału	Powierzchnia	Objętość	Objętość narastająco
FREZOWANIE	0.00	0.01	189.99
WYRÓWNANIE	0.55	27.81	81.82

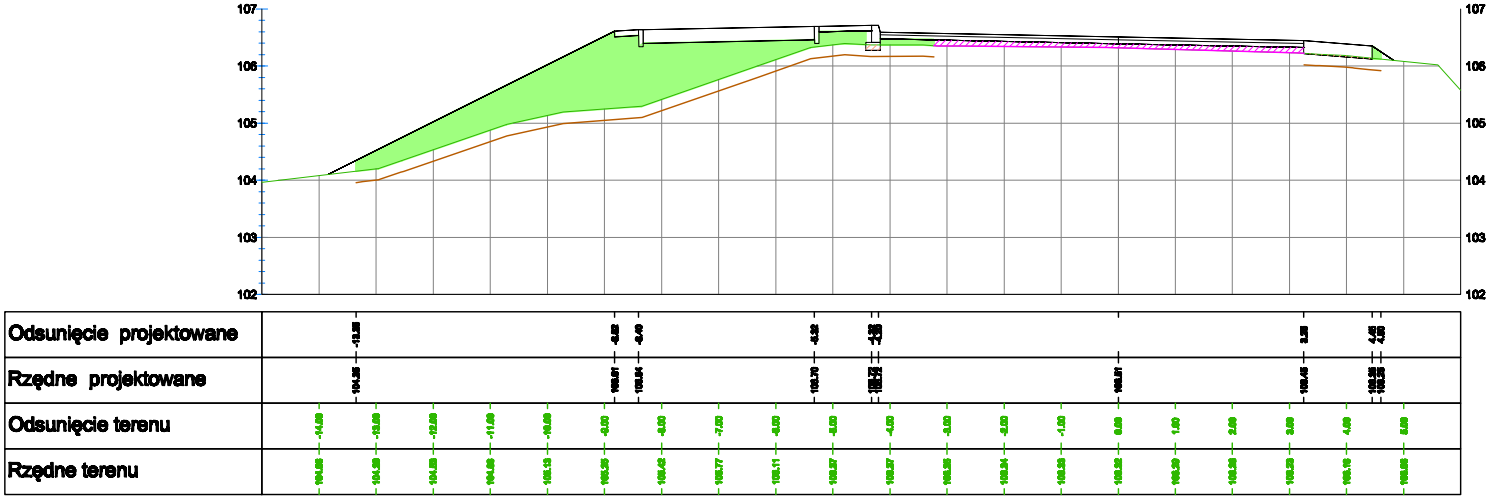
107
106
105
104
103
102
Odsunięcie projektowane
Rzędne projektowane
Odsunięcie terenu
Rzędne terenu

ul. Pokrzywnicka
0+950.0

Materiał(y) w pikiecie 0+950.00			
Nazwa materiału	Powierzchnia	Objętość	Objętość narastająco
WYKOP LEWY	0.00	0.00	18.30
WYKOP PRAWY	0.00	0.00	1.07
NASYP LEWY	7.34	243.23	6464.85
NASYP PRAWY	0.07	1.71	255.75
ODHUMUSOWANIE	0.09	2.40	1572.94

Materiał(y) w pikiecie 0+950.00			
Nazwa materiału	Powierzchnia	Objętość	Objętość narastająco
FREZOWANIE	0.00	0.00	189.99
WYRÓWNANIE	0.39	17.38	99.19

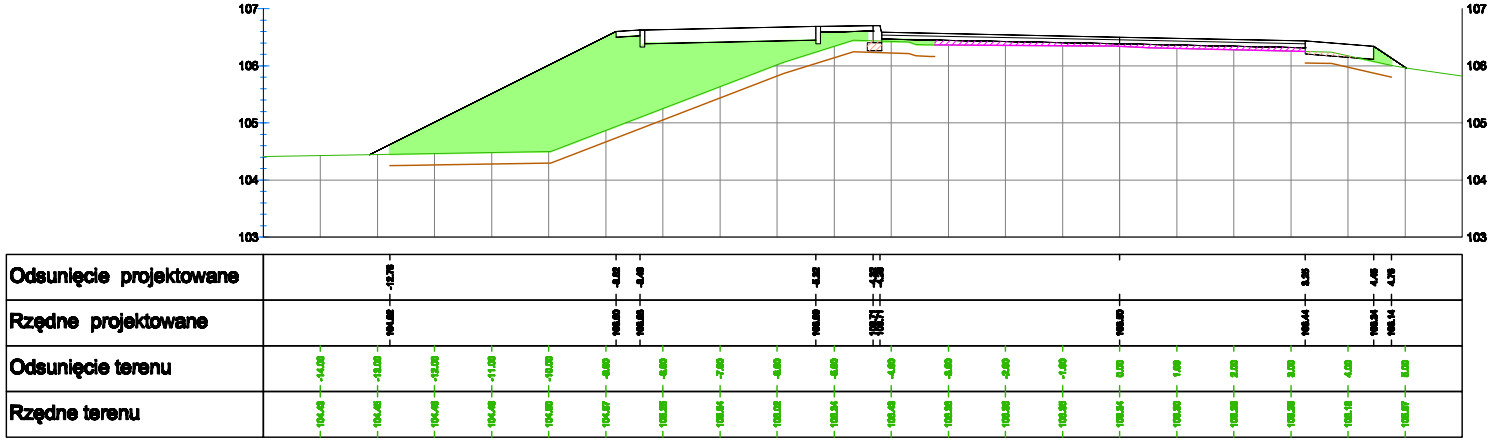
107
106
105
104
103
Odsunięcie projektowane
Rzędne projektowane
Odsunięcie terenu
Rzędne terenu

ul. Pokrzywnicka
1+023.0

Materiał(y) w pikiecie 1+023.00			
Nazwa materiału	Powierzchnia	Objętość	Objętość narastająco
WYKOP LEWY	0.00	0.04	18.35
WYKOP PRAWY	0.00	0.00	1.07
NASYP LEWY	11.68	694.16	7159.02
NASYP PRAWY	5.37	198.48	454.23
ODHUMUSOWANIE	3.45	128.99	1701.94

Materiał(y) w pikiecie 1+023.00			
Nazwa materiału	Powierzchnia	Objętość	Objętość narastająco
FREZOWANIE	0.00	0.00	189.99
WYRÓWNANIE	0.54	33.87	133.07

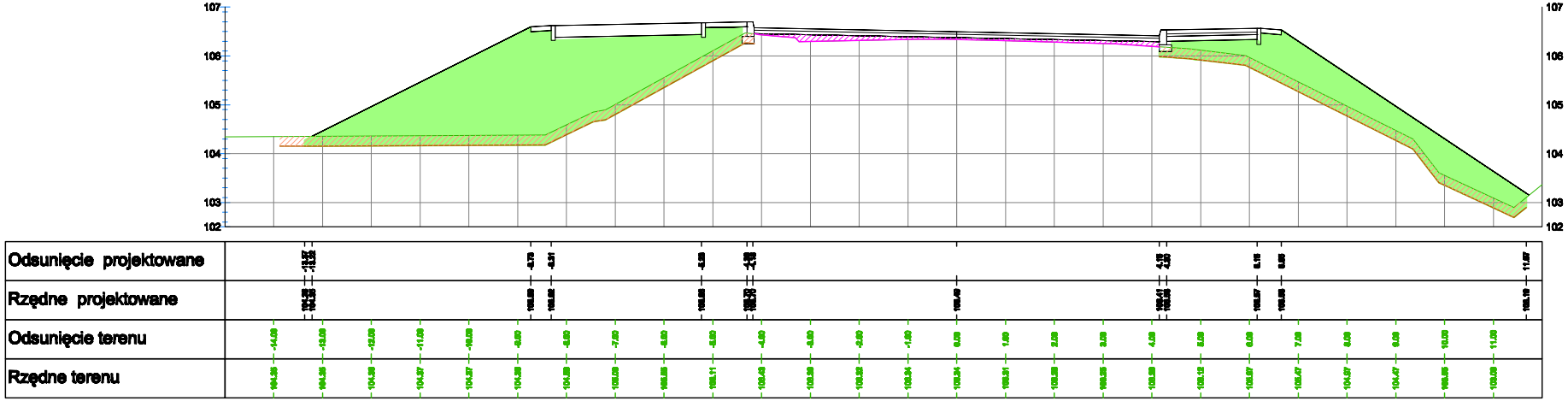
107
106
105
104
103
102
Odsunięcie projektowane
Rzędne projektowane
Odsunięcie terenu
Rzędne terenu

ul. Pokrzywnicka
1+050.0

Materiał(y) w pikiecie 1+050.00			
Nazwa materiału	Powierzchnia	Objętość	Objętość narastająco
WYKOP LEWY	0.00	0.02	18.36
WYKOP PRAWY	0.00	0.00	1.07
NASYP LEWY	6.87	250.34	7409.36
NASYP PRAWY	5.10	141.30	595.54
ODHUMUSOWANIE	1.50	66.75	1768.69

Materiał(y) w pikiecie 1+050.00			
Nazwa materiału	Powierzchnia	Objętość	Objętość narastająco
FREZOWANIE	0.00	0.01	190.01
WYRÓWNANIE	0.82	18.37	151.43

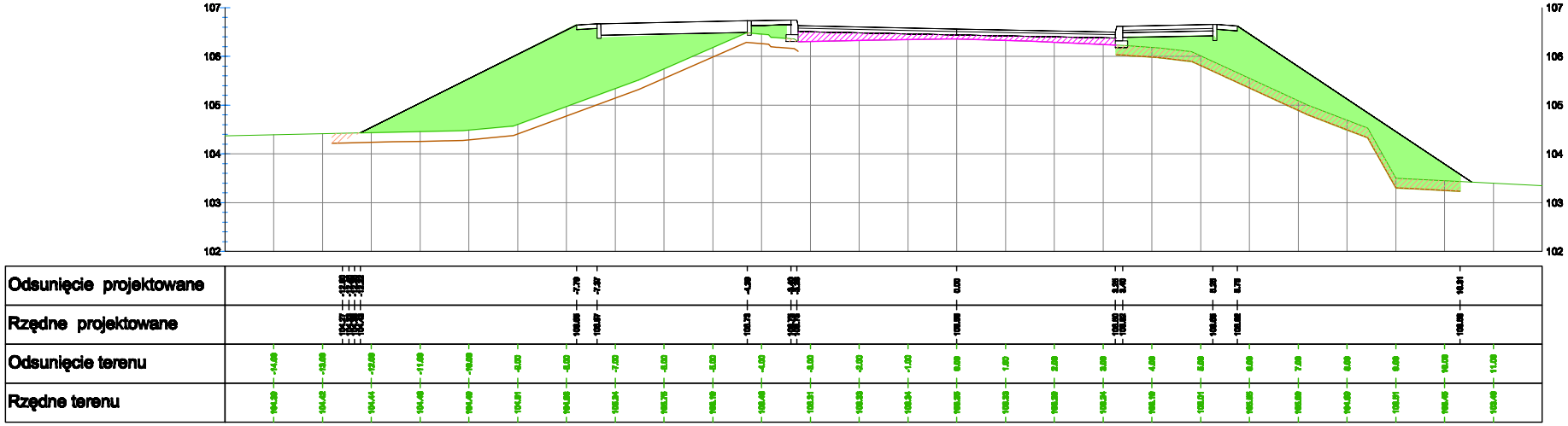
107
106
105
104
103
102
Odsunięcie projektowane
Rzędne projektowane
Odsunięcie terenu
Rzędne terenu

ul. Pokrzywnicka
1+100.0

Materiał(y) w pikiecie 1+100.00			
Nazwa materiału	Powierzchnia	Objętość	Objętość narastająco
WYKOP LEWY	0.00	0.00	18.36
WYKOP PRAWY	0.00	0.00	1.07
NASYP LEWY	8.27	378.44	7787.79
NASYP PRAWY	0.24	133.46	728.99
ODHUMUSOWANIE	2.19	92.12	1860.81

Materiał(y) w pikiecie 1+100.00			
Nazwa materiału	Powierzchnia	Objętość	Objętość narastająco
FREZOWANIE	0.00	0.04	190.05
WYRÓWNANIE	0.50	33.00	184.43

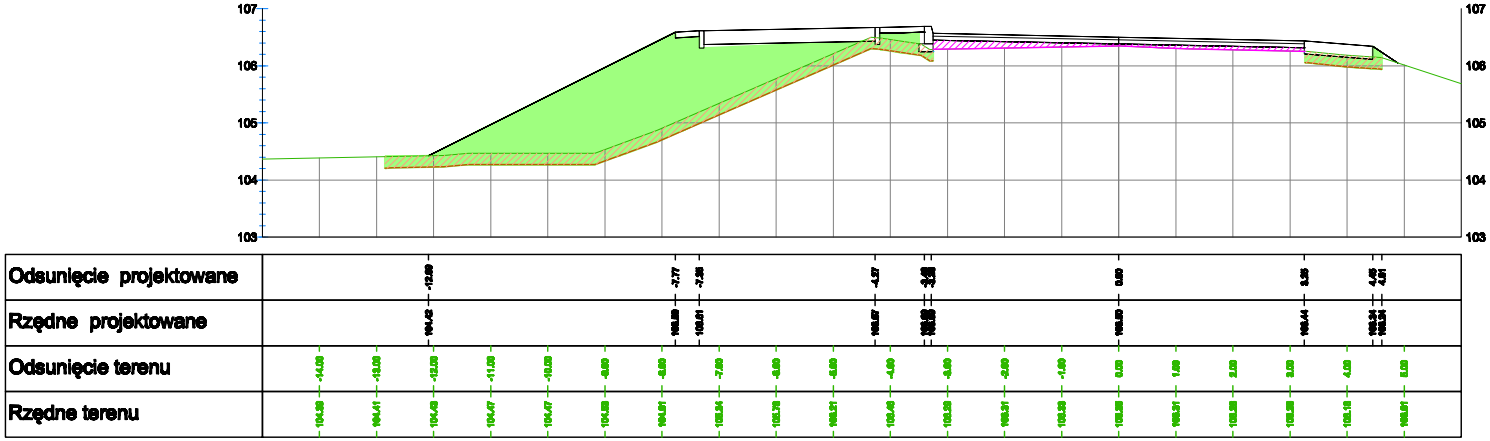
107
106
105
104
103
Odsunięcie projektowane
Rzędne projektowane
Odsunięcie terenu
Rzędne terenu

ul. Pokrzywnicka
1+150.0

Materiał(y) w pikiecie 1+150.00			
Nazwa materiału	Powierzchnia	Objętość	Objętość narastająco
WYKOP LEWY	0.00	0.00	18.36
WYKOP PRAWY	0.00	0.00	1.07
NASYP LEWY	5.40	341.66	8129.46
NASYP PRAWY	0.44	17.02	746.02
ODHUMUSOWANIE	2.12	107.78	1968.59

Materiał(y) w pikiecie 1+150.00			
Nazwa materiału	Powierzchnia	Objętość	Objętość narastająco
FREZOWANIE	0.00	0.05	190.09
WYRÓWNANIE	0.32	20.55	204.98

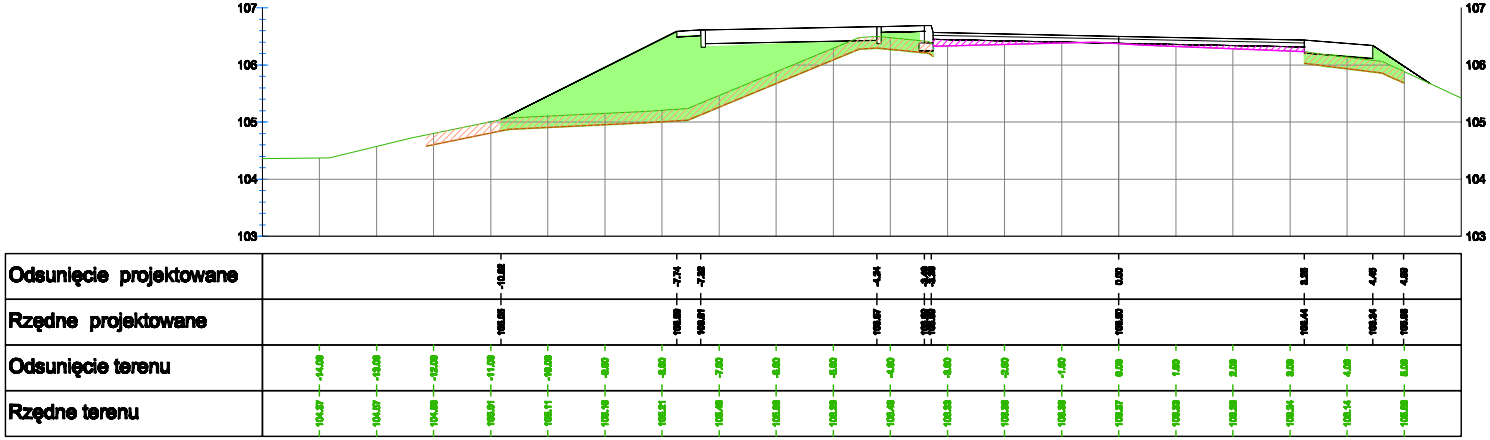
107
106
105
104
103
Odsunięcie projektowane
Rzędne projektowane
Odsunięcie terenu
Rzędne terenu

ul. Pokrzywnicka
1+211.0

Materiał(y) w pikiecie 1+211.00			
Nazwa materiału	Powierzchnia	Objętość	Objętość narastająco
WYKOP LEWY	0.00	0.00	18.36
WYKOP PRAWY	0.00	0.00	1.07
NASYP LEWY	1.66	213.61	8343.06
NASYP PRAWY	0.01	13.65	759.67
ODHUMUSOWANIE	1.42	107.41	2076.01

Materiał(y) w pikiecie 1+211.00			
Nazwa materiału	Powierzchnia	Objętość	Objętość narastająco
FREZOWANIE	0.02	0.67	190.76
WYRÓWNANIE	0.08	12.14	217.12

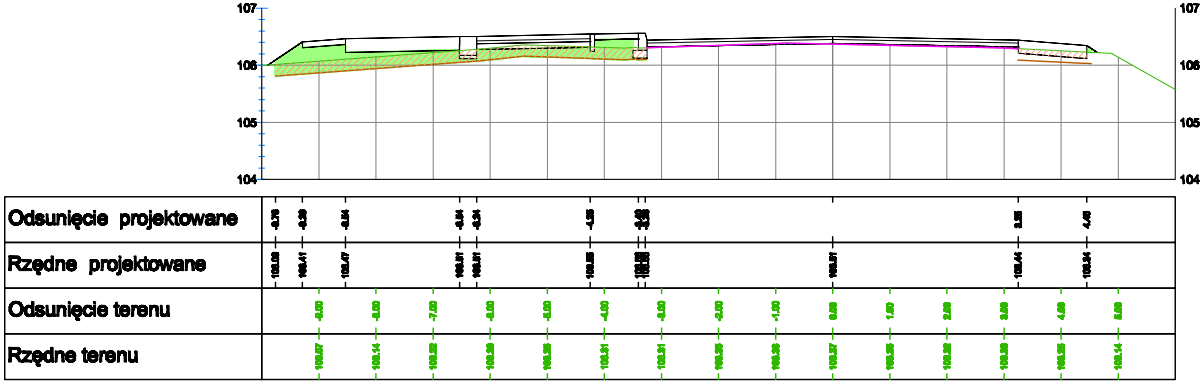
107
106
105
104
Odsunięcie projektowane
Rzędne projektowane
Odsunięcie terenu
Rzędne terenu

ul. Pokrzywnicka
1+250.0

Materiał(y) w pikiecie 1+250.00			
Nazwa materiału	Powierzchnia	Objętość	Objętość narastająco
WYKOP LEWY	0.04	0.70	19.06
WYKOP PRAWY	0.00	0.00	1.07
NASYP LEWY	2.36	77.97	8421.03
NASYP PRAWY	0.25	4.98	764.65
ODHUMUSOWANIE	1.53	57.24	2133.25

Materiał(y) w pikiecie 1+250.00			
Nazwa materiału	Powierzchnia	Objętość	Objętość narastająco
FREZOWANIE	0.23	4.97	195.73
WYRÓWNANIE	0.01	1.74	218.85

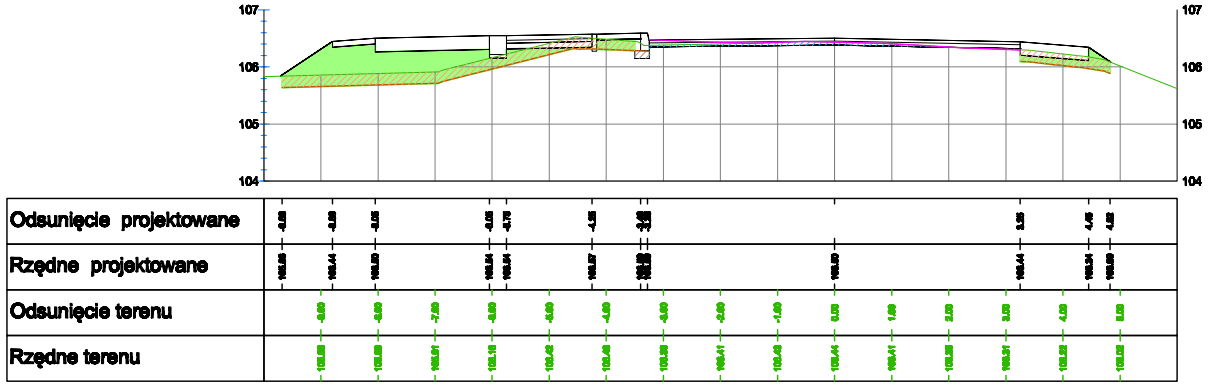
107
106
105
104
Odsunięcie projektowane
Rzędne projektowane
Odsunięcie terenu
Rzędne terenu

ul. Pokrzywnicka
1+305.0

Materiał(y) w pikiecie 1+305.00			
Nazwa materiału	Powierzchnia	Objętość	Objętość narastająco
WYKOP LEWY	0.08	3.23	22.29
WYKOP PRAWY	0.01	0.28	1.35
NASYP LEWY	0.05	67.01	8488.04
NASYP PRAWY	0.08	8.87	773.52
ODHUMUSOWANIE	0.13	45.74	2178.99

Materiał(y) w pikiecie 1+305.00			
Nazwa materiału	Powierzchnia	Objętość	Objętość narastająco
FREZOWANIE	0.62	23.41	219.14
WYRÓWNANIE	0.00	0.38	219.24

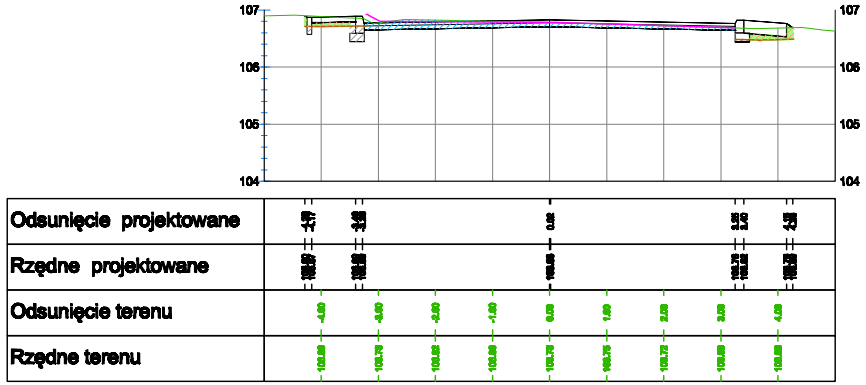
107
106
105
104
Odsunięcie projektowane
Rzędne projektowane
Odsunięcie terenu
Rzędne terenu

ul. Pokrzywnicka
1+322.5

Materiał(y) w pikiecie 1+322.50			
Nazwa materiału	Powierzchnia	Objętość	Objętość narastająco
WYKOP LEWY	0.09	1.47	23.77
WYKOP PRAWY	0.04	0.45	1.80
NASYP LEWY	0.04	0.75	8488.79
NASYP PRAWY	0.01	0.77	774.29
ODHUMUSOWANIE	0.05	1.53	2180.53

Materiał(y) w pikiecie 1+322.50			
Nazwa materiału	Powierzchnia	Objętość	Objętość narastająco
FREZOWANIE	0.82	12.54	231.67
WYRÓWNANIE	0.00	0.00	219.24

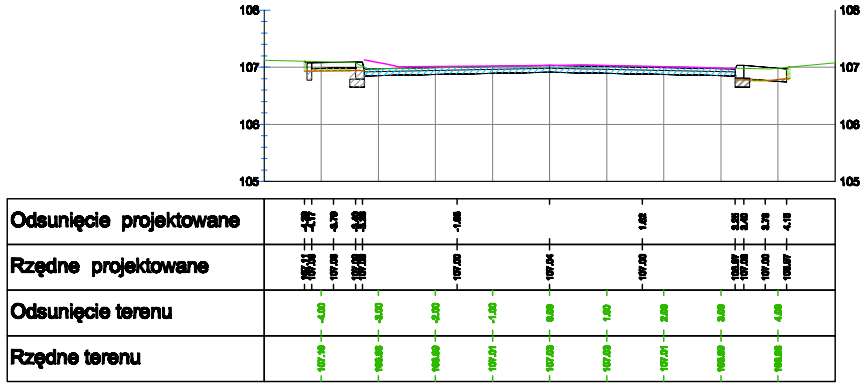
108
107
106
105
Odsunięcie projektowane
Rzędne projektowane
Odsunięcie terenu
Rzędne terenu

Legenda:

— - konstrukcja projektowanej drogi
— - istniejący teren / nawierzchnia istniejącej drogi

▨ - odhumusowanie terenu
▨ - frezowanie nawierzchni
▨ - warstwa wyrównawcza
▨ - wykop
🟩 - nasyp

Inwestor	Miejski Zarząd Dróg i Komunikacji ul. Złota 43 62-800 Kalisz
2001 15 lat, 2001-2016	PPID Kasałka ul. Staroprzygodzka 25, 63-400 Ostrów Wielkopolski tel. 607 335 657, 505 281 941
Numer projektu - 423	AutoCAD Civil 3D - 343-45382590, 390-65304697, 366-46619266

Projekt wykonawczy	**Rozbudowa ul. Pokrzywnickiej w Kaliszu**	czerwiec 2017r. 4.2
	PRZEKROJE POPRZECZNE	SKALA 1:100
PROJEKTANT	mgr inż. Marcin Kasałka WKP/0305/POOD/11	
SPRAWDZAJĄCY	mgr inż. Andrzej Leki 7342-172/94	
ASYSTENCI	inż. Rafał Bober	
	mgr inż. Tomasz Dryjański	