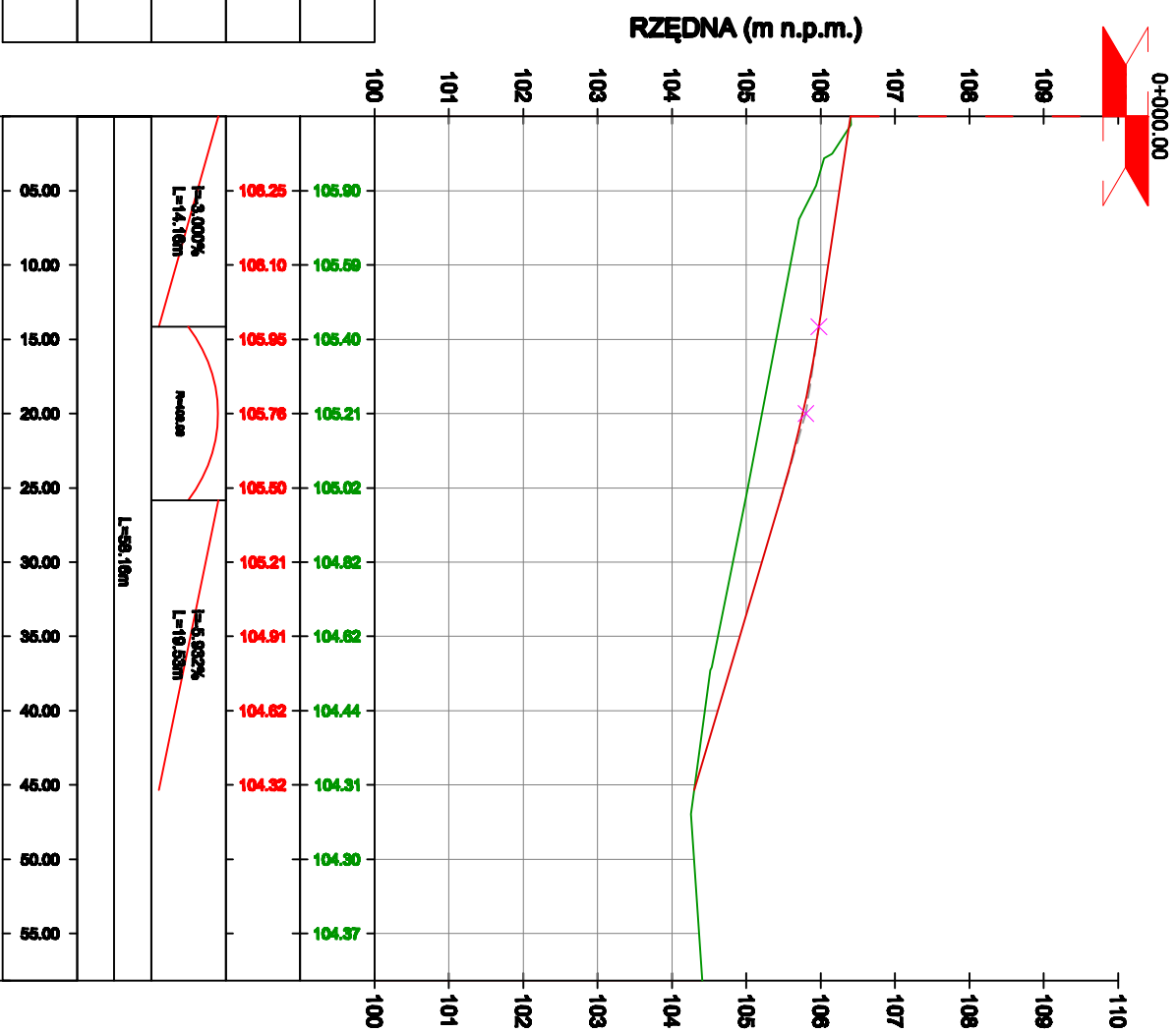
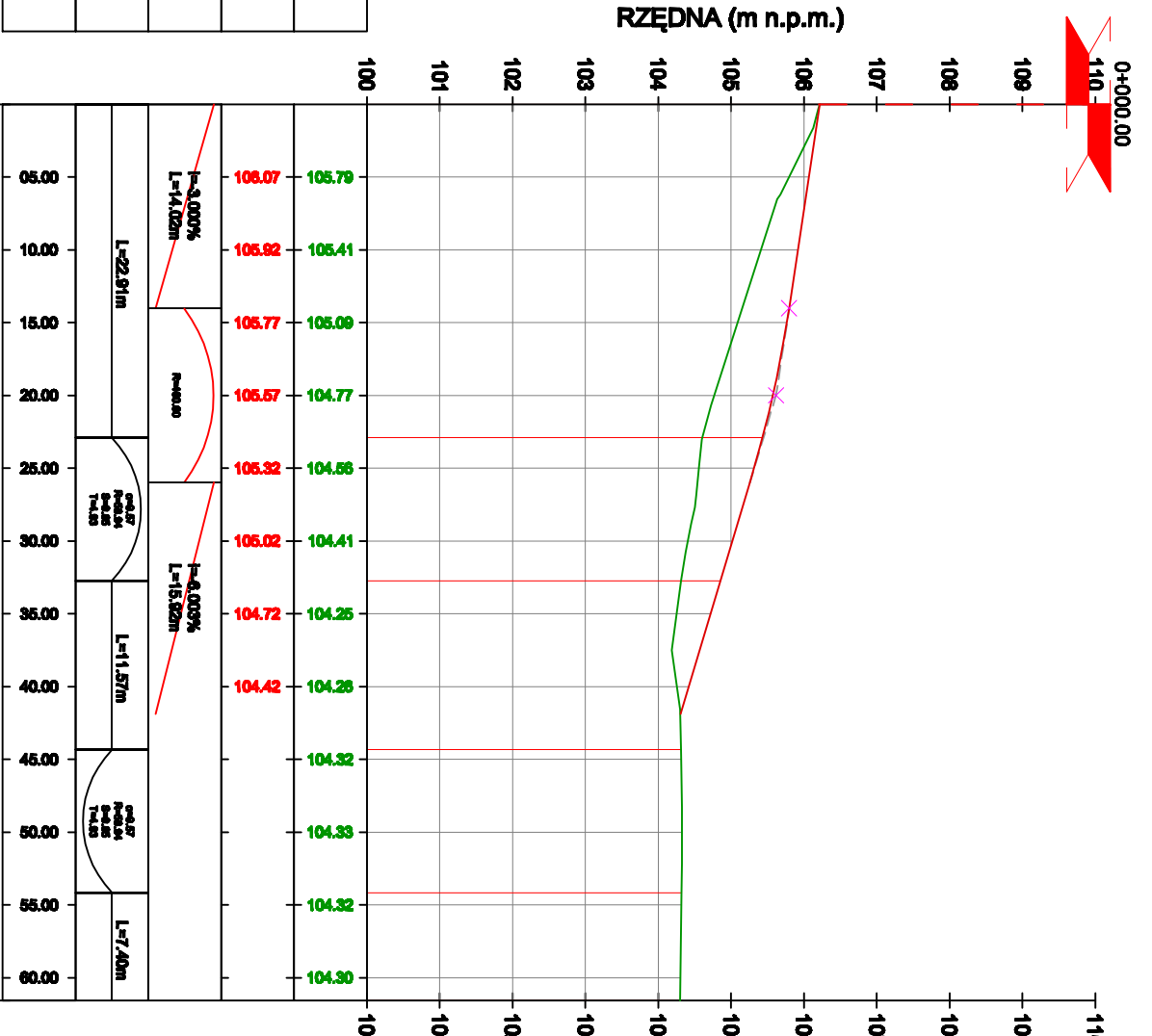


PROFIL: Zjazd km 0+796.20  
Poziom Podwójny: 100.00 m n.p.m.



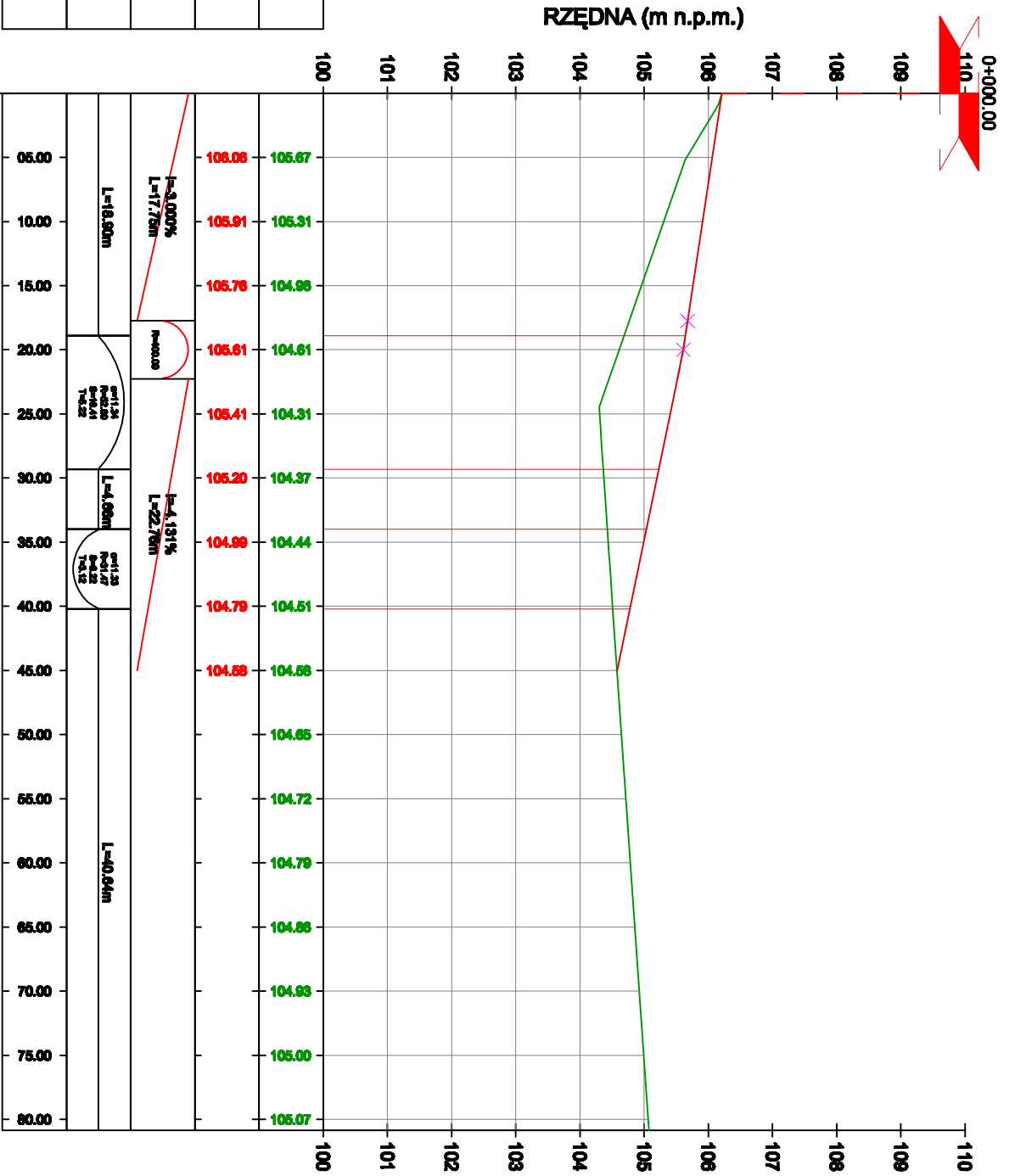
Rzędne terenu
Projektowana niweleta
Pochylenia i łuki pionowe
Proste i łuki poziome
Kilometr

PROFIL: Zjazd km 0+804.87  
Poziom Podwójny: 100.00 m n.p.m.



Rzędne terenu
Projektowana niweleta
Pochylenia i łuki pionowe
Proste i łuki poziome
Kilometr

PROFIL: Zjazd km 1+001.24  
Poziom Podwójny: 100.00 m n.p.m.



Rzędne terenu
Projektowana niweleta
Pochylenia i łuki pionowe
Proste i łuki poziome
Kilometr

Legenda:

- projektowana niweleta drogi
- teren istniejący



Investor

Miejski Zarząd Dróg i Komunikacji  
ul. Żółta 43  
62-800 Kalisz

PPiD Kasalka  
ul. Staroprzeczka 25  
63-400 Ostrow Wielkopolski  
tel. 007 335 657, 500 281 941

Numer projektu: 423  
Data: 2001-2016

Rozbudowa ul. Pokrzywickiej  
w Kaliszu

PROFIL PODŁUŻNY

SKALA 1: 50

PROJEKTANT

mgr inż. Marcin Kasalka  
WKP/0305/POOD/11

SPRAWDZAJĄCY

mgr inż. Andrzej Lehi  
7342-17294

INŻ. RADIŁ BOBER

ASISTENCI

mgr inż. Tomasz Dryjański