

PRZEBUDOWA UL. PIECHURÓW W KALISZU  
(odc. od pos. nr 30 do pos. nr 46)

## Plan sytuacyjny

Adres: Kalisz, ul.Piechurów

Rys. nr 1

Inwestor: Miejski Zarząd Dróg i Komunikacji ul.Żłota 43, 62-800 Kalisz	Skala: 1:500
---	-----------------

Projektował: inż. Karol Galant















upr. specj. drogowej nr WKP/0315/ZOOD/11

Sprawdził: mgr inż. Jan Tomankiewicz

upr. specj. drogowej nr BN-10.9/78/81

październik 2017



- |   |  |
|---|--|
|  | - jezdnia z masy mineralno-bitumicznej   |
|  | - chodnik z płyt betonowych 50x50x8 koloru jasnoszarego                          |
|  | - zjazd na posesję z kostki brukowej, betonowej kol. czerwonego grub. 8 cm.      |
|  | - chodnik z kostki bruk. beton. kol. szarego gr. 8 cm. o wzmacnionej konstrukcji |
|  | - pasy zieleni   |
|  | - krawężnik betonowy 15x30 wyst. 8 cm.   |
|  | - krawężnik betonowy 15x30 wyst. 2 cm.   |
|  | - krawężnik betonowy najazdowy wyst. 2 cm.                                       |
|  | - krawężnik betonowy najazdowy wyst. 4 cm.                                       |
|  | - opornik betonowy 12x25 zlicowany z nawierzchniami                              |
|  | - obrzeże betonowe 8x30  |
|  | - ściek z 2 rzędów kostki brukowej, betonowej grub. 8 cm. kol. czarnego          |
|  | - odwodnienie liniowe na zjazdach  |
|  | - wpust uliczny  |

Rp oś studni kanalizacji  
sanitarnej fi 200  
rzedna - 134,54